



TURBO FEVER 2007

***Roadbook zum Saisonabschluss der
Renault5Turbo.de-Forumsfreunde
am 06. Oktober 2007 in Tübingen***



TURBO FEVER 2007

Grusswort

Willkommen zur ***TURBO FEVER 2007***! Aus einem spontanen Gedanken heraus hat innerhalb kurzer Zeit dieses kleine Treffen Gestalt angenommen. Von Anfang an sollten die Menschen im Vordergrund stehen, die Spass am Renault 5 Turbo haben. Es soll genug Zeit sein, um sich einander kennen zu lernen, Spass zu haben und die eine und andere Freundschaft zu schliessen und pflegen.

Im Auto- & Spielzeugmuseum Boxenstop haben wir ein passendes Ambiente, genau so soll die ***TURBO FEVER 2007*** sein: familiär, interessant und vor allem ohne Absperrungen.

Unsere Ausfahrt führt uns ca. 180 km durch die Region, vom Neckartal zum Alaufstieg. An verschiedenen Stellen lohnt es sich, den Fuss vom Gas zu nehmen und die schöne Landschaft auf sich wirken zu lassen. Die Streckenführung ist so gewählt, dass sich schnell fahrbare Passagen mit anspruchsvolleren Steigen abwechseln, die vor allem im Herbst landschaftlich sehr reizvoll sind.

Unsere Mittagspause werden wir im Flugplatz Restaurant II Delta am Flughafen Degerfeld machen, hier gibt es deutsche und italienische Küche. Nach der Mittagspause werden wir uns auf dem Flugplatzgelände für ein Gruppenfoto aufstellen. Zum Ende des Tages möchte Rainer Klink, Besitzer des Auto- & Spielzeugmuseum Boxenstop mit uns eine kleine Führung durch seine überaus charmante und sehr eindrucksvolle Sammlung machen.

Freuen wir uns auf ein paar tolle Stunden miteinander!









TURBO FEVER 2007

Lesehilfe

Alle Ziele, Namen und Richtungen im Roadbook sind nicht von einer Karte abgelesen sondern findet ihr auf Schildern, Wegweisern oder in der Strassenumgebung.

Sofern nichts anderes vermerkt ist immer dem ‚natürlichen‘ Strassenverlauf folgen.























Legende

 Tübingen	Ortsanfang mit gelbem oder grünem Ortsschild
	Vorfahrt achten
	Zone 30
	Stoppstelle
	Ampel
	Kreisverkehr
	Rechtsbiegung
	Sackgasse








Telefonnummern

Auto- & Spielzeugmuseum Boxenstop	07071 / 551122
Flugplatz Restaurant II Delta	07431 / 800580
Flugplatz Albstadt-Degerfeld	07431 / 8466
Hubert Fischer mobil	0162 / 7887244

TURBO FEVER 2007

Start vor Auto- & Spielzeugmuseum Boxenstop -- links in
Keplerstrasse -- Ampel geradeaus über Wilhelmstrasse -- links in
Nauklerstrasse -- rechts – rechte Spur --  geradeaus -- bergauf --
  links -- nach 500 m rechts in Heubergertorweg  -- 4 to-Weg
--  Tübingen Stadtteil Hagelloch --  -- 2. links (Am Dorfbrunnen)
--  geradeaus -- der Vorfahrtsstrasse folgen --  Tübingen -- 
rechts auf die B28 Richtung Herrenberg/Unterjesingen --  Tübingen
Stadtteil Unterjesingen -- nach Aral-Tankstelle Radar --  links
Richtung Rottenburg/Wurmlingen -- Bahnübergang --  Wurmlingen
-- Radar -- innerorts links Richtung Tübingen/Rottenburg -- der
Vorfahrtsstrasse folgen --  geradeaus Richtung Rottenburg -- 
Rottenburg -- Kreisverkehr 4. Ausfahrt Richtung Museen --  Radar
-- Brücke über Neckar --  2. Abfahrt Richtung Bad Niedernau -- am
Bahnhof vorbei --  geradeaus Richtung Horb/Starzach --  Bad
Niedernau --  Obernau -- in abknickender Vorfahrtsstrasse rechts
Richtung Seeborn --  Remmingsheim -- innerorts rechts Richtung
Rottenburg --  Rottenburg --  -- der Vorfahrtsstrasse folgen













TURBO FEVER 2007

Richtung Tübingen -- Brücke über Neckar -- der Vorfahrtsstrasse
folgen Richtung Tübingen -- ↻ 1. Ausfahrt Richtung Bad Niedernau --
am Bahnhof vorbei --  links Richtung Kreuzerfeld/Friedhof Klause --
Bahnübergang -- gleich links in 3,5 to-Weg --  rechts Richtung
Rottweil/Hechingen --  Weiler -- Radar -- ausserorts geradeaus
Richtung Hechingen (2x) --  Hirrlingen -- Radar -- der
Vorfahrtsstrasse folgen --  Rangendingen --  links Richtung
Balingen --  rechts Richtung Balingen -- ausserorts rechts Richtung
Grosselfingen --  Grosselfingen -- ausserorts unter B27 durch -- 
Bisingen -- ↻ 3. Ausfahrt Richtung Zimmern/Wessingen -- 
Wessingen -- innerorts  rechts Richtung Albstadt/Thanheim -- 
Zimmern -- der Strasse folgen rechts über Brücke Richtung Thanheim
-- ausserorts  links -- gleich  Thanheim -- der Vorfahrtsstrasse
folgen -- ausserorts geradeaus Richtung Albstadt Onstmettingen -- 
Albstadt Ortsteil Onstmettingen -- innerorts links Richtung Hausen --
der Vorfahrtsstrasse folgen -- innerorts rechts Richtung
Burladingen/Hausen (unübersichtlich) --  Hausen -- innerorts 
rechts Richtung Bitz --  Neuweiler -- ausserorts links Richtung
Bitz/Gammertingen -- ausserorts rechts Richtung Flugplatz Degerfeld






TURBO FEVER 2007

ca. 13:00 Uhr Mittagspause im Flugplatz-Restaurant ‚Il Delta‘












ca. 14:00 Uhr Fototermin auf dem Flugplatzgelände Degerfeld

Aus Parkplatz Strasse überqueren Richtung Hermannsdorf
(nicht angeschrieben) --  Hermannsdorf --  Burladingen
-- nach Linkskehre rechts in Fehlabrücke --  -- innerorts
▽ rechts -- vorbei an SB-Tankstelle -- vorbei an Spedition Barth -- 
 Gauselfingen -- innerorts links Richtung Trochtelfingen/Hausen a.d.L. -
- ausserorts ▽ links Richtung Mössingen/Trochtelfingen --  Hausen
 a.d.L. --  Hörschwag -- innerorts links Richtung
Tübingen/Mössingen --  Stetten unter Holstein -- innerorts ▽
rechts Richtung Tübingen/Mössingen -- nach 450 m innerorts ▽ links
Richtung Tübingen/Melchingen --  Melchingen -- der Strasse folgen
-- innerorts links Richtung Tübingen/Mössingen --  Talheim -- Radar
-- innerorts links Richtung Sportanlage in Einbahnstrasse -- innerorts in
abknickender Vorfahrtsstrasse rechts Richtung Sportgelände -- 





TURBO FEVER 2007

vorbei an Gasthaus Engel -- 6 to Weg -- dem ‚natürlichen‘
Strassenverlauf folgen -- ausserorts beim Sportgelände links -- nach
Waldrand Bodenwellen auf ca. 1 km -- ausserorts  90°-Kurve rechts --
nach 100 m links bergab --  **Belsen** --  -- innerorts links in
Barbelsenstrasse -- innerorts links in Steiggasse Richtung Beuren --
ausserorts Weggabelung rechts Richtung Beuren -- ausserorts rechts
über Brücke -- gleich links --  **Hechingen Stadtteil Beuren** --  --
innerorts am Ende rechts in Bismarckstrasse -- gleich aus Beuren raus
-- ausserorts  links auf B32 Richtung Sigmaringen/Gammertingen --
 **Schlatt** --  **Juningen** --  **Killer** -- innerorts links Richtung
Salmendingen/Ringingen -- der Vorfahrtsstrasse folgen -- ausserorts
 links Richtung Salmendingen --  **Salmendingen** -- der
Vorfahrtsstrasse folgen -- ausserorts  rechts Richtung
Reutlingen/Mägerkingen --  **Melchingen** -- 100 m nach Ortsschild
links Richtung Reutlingen/Sonnenbühl --  **Sonnenbühl Ortsteil**
Willmandingen --  **Sonnenbühl Ortsteil Undingen** -- innerorts links
Richtung Reutlingen --  **Sonnenbühl Ortsteil Genkingen** -- innerorts
links Richtung Tübingen/RT-Gönningen (Haus in Strassenmitte) --
gleich  links -- innerorts in bergab-rechts-Kurve links Richtung

TURBO FEVER 2007

Rossberg -- ausserorts Weggabelung rechts in 2,8 to Weg /
Rossbergsteige -- bergab -- ausserorts vor Baum links weiter bergab -
-  **Gönningen** -- innerorts  links in Hauptstrasse -- innerorts links
Richtung Mössingen/Öschingen -- Achtung!! ab Ortsschild 3,1 km
ausserorts rechts in 6 to Weg (nach Geländer entlang Strasse nächste
rechts, der Weg ist als Radweg Richtung Gomaringen ausgewiesen) --
durch Wald bergab --  **Gomaringen** --  -- innerorts links in
Albert-Schweizer-Strasse -- gleich rechts in Öschinger Strasse -- 
geradeaus in Bismarckstrasse -- bei Bäckerei Schmid links in
Lubbachstrasse -- bergauf -- rechts in Lindenstrasse (180°-Abzweig
rechts) -- nächste links bei Buchhandlung Gustav --  geradeaus
Richtung Stockach/Immenhausen -- innerorts rechts Richtung
Kusterdingen -- drehbarer Radar --  **Immenhausen** --  **Mähringen**
--  **Wankheim** -- ausserorts geradeaus Richtung Kusterdingen --
unter Brücke durch -- Achtung!! nach Brücke ausserorts 130m links in
3,5 to Weg -- gleich links (Weg über Felder) -- ausserorts Kreuzung
gerade aus Richtung Jüdischer Friedhof -- bergab -- durch Parkplatz
durch --  rechts -- B27 -- gleich nächste Abfahrt abfahren
Richtung Böblingen/Dettenhausen --  **Tübingen Stadtteil Lustnau** --

TURBO FEVER 2007

 geradeaus (2x) -- linke Spur --  links Richtung Zentrum -- nach
Jet-Tankstelle  links Richtung Omnibusbetriebshof/Auto &
Spielzeugmuseum in Köstlinstrasse -- der Strasse folgen in
Schlachthausstrasse -- geradeaus in  Brunnenstrasse --
Zielankunft am Auto- und Spielzeugmuseum Boxenstop.